Google Maps

La Provençale, 06800 Saint-Laurent-du-Var à Hôtel Le Yaca*****

En voiture 104 km, 1 h 21 min

Itinéraire depuis Nice par l'A8

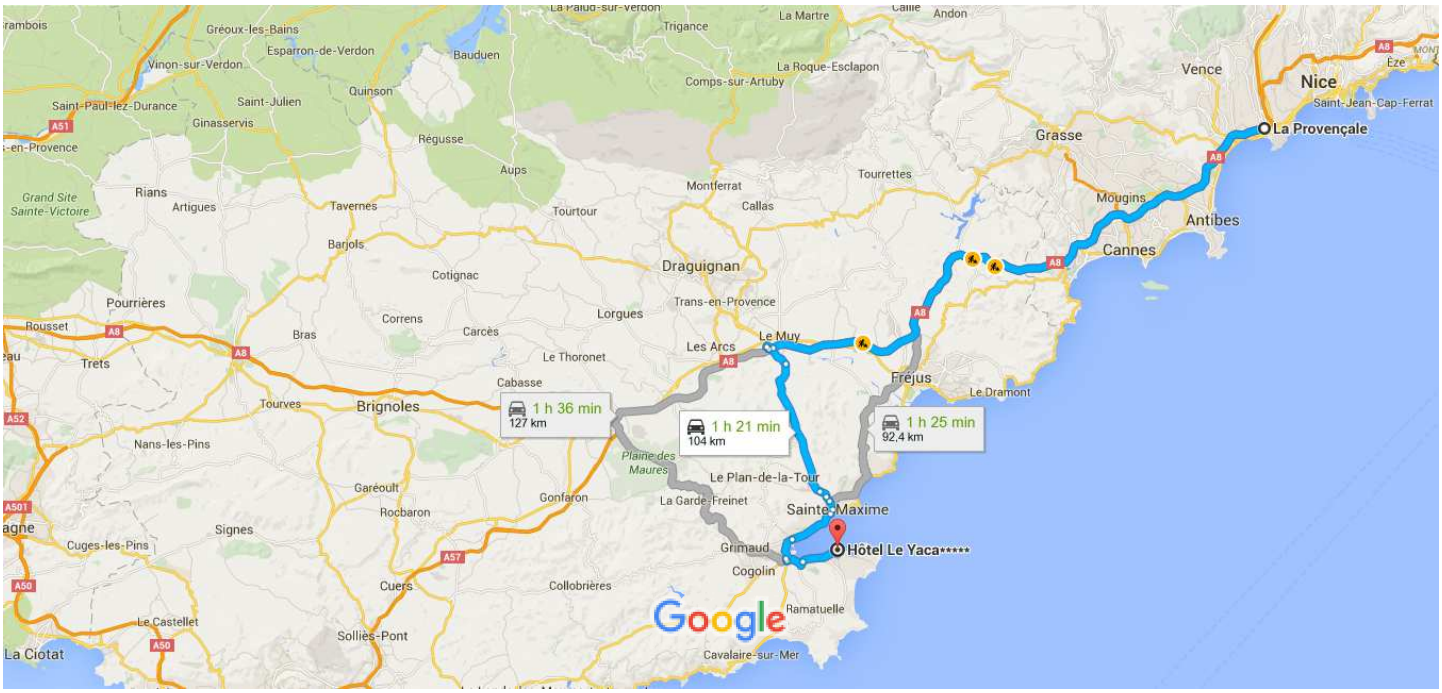

Données cartographiques ©2016 Google 10 km

La Provençale

06800 Saint-Laurent-du-Var

Suivre A8 en direction de Les Pinèdes/D1555 à Le Muy. Prendre la sortie 36 et quitter A8

38 min (67,2 km)

1. Prendre la direction ouest sur A8

   ⚠ Route avec sections à péage

   66,8 km

2. Prendre la sortie 36 vers Draguignan/Saint-Tropez/Le Muy/Les Arcs/Vidauban/Sainte-Maxime

   ⚠ Route à péage

   500 m

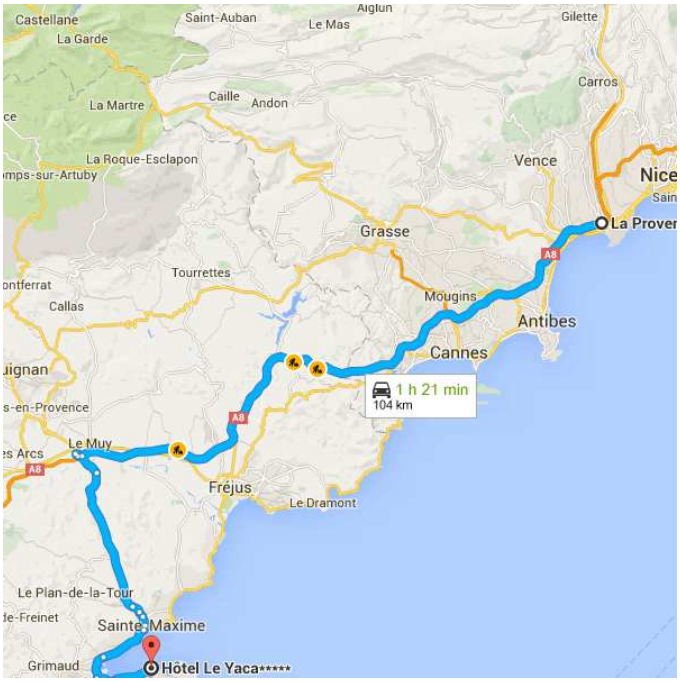

Prendre D125, D25, D559 et D98A en direction de Boulevard d'Aumale à Saint-Tropez

44 min (36,4 km)

3. Continuer sur Les Pinèdes/D1555
   - Continuer de suivre D1555
   - Route à péage

300 m

4. Prendre à droite sur Les Pinèdes/D125
   - Continuer de suivre D125

3,1 km

5. Continuer sur Domaine des Charles/D25
   - Continuer de suivre D25

14,9 km

6. Au rond-point, prendre la 2e sortie sur Route du Plan de la Tour/D25
   - Traverser le rond-point

1,0 km

7. Au rond-point, prendre la 2e sortie et continuer sur Route du Plan de la Tour/D25

500 m

8. Au rond-point, prendre la 2e sortie sur D25
   - Traverser le rond-point

1,0 km

9. Au rond-point, prendre la 1re sortie sur Av. Saint-Exupéry/D25
   - Continuer de suivre D25
   - Traverser le rond-point

550 m

10. Continuer sur Boulevard Jean Moulin/D559
    - Continuer de suivre D559

5,2 km

11. Au rond-point, prendre la 2e sortie et continuer sur D559

2,6 km

12. Rester sur la file de gauche pour continuer sur D559

210 m

13. Utiliser n'importe quelle voie pour tourner légèrement à gauche sur D98

68 m

14. Continuer sur D98A

2,2 km

15. Continuer tout droit sur D98A

3,6 km

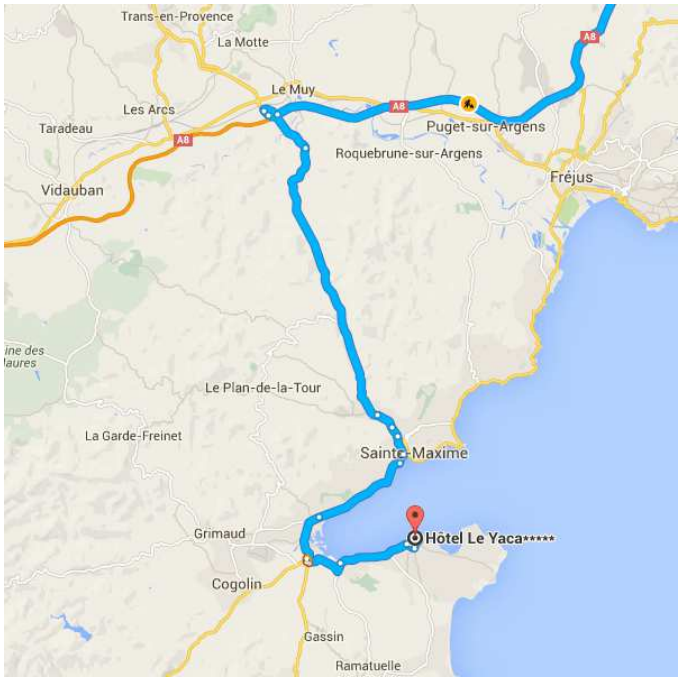

16. Prendre légèrement à droite sur Boulevard Louis Blanc

140 m

17. Boulevard Louis Blanc tourne à droite et devient Avenue Paul Roussel

350 m

18. Prendre à gauche sur Avenue Augustin Grangeon

140 m

19. Continuer sur Rue du Temple

120 m

20. Continuer sur Rue de la Résistance

16 m

21. Prendre à gauche sur Avenue Foch

39 m

22. Prendre à droite sur Montée Guy Ringrave

140 m

23. Prendre à gauche sur Avenue Paul Signac

200 m

24. Prendre légèrement à gauche sur Rue de la Citadelle

44 m

25. Prendre à droite sur Boulevard d'Aumale

Votre destination se trouvera sur la droite.

53 m

Hôtel Le Yaca*****

d'Aumale, Boulevard d'Aumale, 83990 Saint-Tropez

Cet itinéraire est fourni à titre indicatif. Il est possible que vous deviez suivre un itinéraire différent de celui indiqué en raison de travaux, de bouchons, des conditions météorologiques, de déviations ou d'autres perturbations. Veuillez en tenir compte lors de la préparation de votre trajet. Veillez en outre à respecter le code de la route et la signalisation sur votre trajet.